

























Direkcija za vodne puteve  
Francuska br.9  
11000 Beograd  
Republika Srbija

**IZVEŠTAJ O MERENJU RASPOLOŽIVIH DIMENZIJA PLOVNOG PUTA  
REKE DUNAV  
u periodu 22-28.11.2011.godine<sup>1</sup>**

rkm	Plovna oznaka		Dubina ( dm )			Širina ( m )
			Desna ivica ⇒	Sredina ⇒⇐	Leva ivica ⇐	
<b>Datum:</b>	<b>vodomerna stanica</b>					<b>Novi Sad</b>
<b>22.11.2011.</b>	<b>vodostaj (cm)</b>					<b>30</b>
1235+900			26			170
1245+200					27	160
1246+000					25	140
1250+000					25	180
<b>Datum:</b>	<b>vodomerna stanica</b>		<b>Bezdan</b>	<b>Apatin</b>	<b>Vukovar</b>	<b>Novi Sad</b>
<b>23.11.2011.</b>	<b>vodostaj (cm)</b>		<b>-34</b>	<b>12</b>	<b>17</b>	<b>30</b>
1261+200			28			180
1265+900				22	20	160
1267+000			25			200
1278+000					26	180
1281+500					25	180
1284+600			25			90
1286+700					24	180
1292+700					28	180
1404+700				70	26	100
1410+650			28	48		250
1423+000				53	32	150
1426+000			29	100		160
1427+600				88	24	100
<b>Datum:</b>	<b>vodomerna stanica</b>				<b>Vukovar</b>	<b>Novi Sad</b>
<b>24.11.2011.</b>	<b>vodostaj (cm)</b>				<b>19</b>	<b>32</b>
1214+900		vidi napomenu			40	250
1229+000			28			140
1230+100			23	27		180

rkm	Plovna oznaka		Dubina ( dm )			Širina ( m )
			Desna ivica ➔	Sredina ➔➔	Leva ivica ←	
1314+000					28	200
1320+800			52	92	28	160
1321+500			35	93	27	180
1323+000			28	30	34	200
1326+300			27	80	89	200
<b>Datum:</b>	<b>vodomerna stanica</b>	<b>Bezdan</b>	<b>Apatin</b>	<b>Vukovar</b>		
<b>28.11.2011.</b>	<b>vodostaj (cm)</b>	<b>-56</b>	<b>-17</b>	<b>-1</b>		
1345+000			24	48	152	150
1345+200			24	48	152	150
1346+050			35	60	80	150
1357+000			35	52	77	150
1364+400			30	52	82	150
1365+400			30	48	82	150
1375+300			92	82	23	200
1376+500			61	36	23	200
1382+600			23	103	119	150
1383+200			23	53	95	200
1393+000			100	148	100	120
1395+500			25	53	60	200
1397+000			53	29	25	200
1400+900			47	121	123	150
1402+150			14	13	12	120
1402+400			14	13	12	120
1403+800			33	33	28	180
<b>NAPOMENE:</b>						
<b>PROMENE U SISTEMU OBELEŽAVANJA</b>						
Zbog pojave spruda (pličaka) na ušću Tise u Dunav i pomeranja bifurkacione bove izvršeno je uklanjanje solarne lampe sa Kule (km 1214+900 leva obala). Zelena nesvetleća bova je postavljena na km 1214+900.						
Obalna lampa biće vraćena, kao i stare pozicije bova, kada se za to steknu uslovi.						
<sup>1</sup> Predstavljane dubine su informativnog karaktera, tačne u trenutku merenja						