



























Дирекција за водне путеве
Француска бр.9
11000 Београд
Република Србија

**ИЗВЕШТАЈ О МЕРЕЊУ РАСПОЛОЖИВИХ ДИМЕНЗИЈА ПЛОВНОГ ПУТА
РЕКЕ ДУНАВ
у периоду 21-24.08.2012.године¹**

ркм	Пловна ознака	Дубина (dm)			Ширина (m)
		Десна ивица ⇒	Средина ⇒⇐	Лева ивица ⇐	
Датум:	водомерна станица				Нови Сад
24.08.2012.	водостај (cm)				65
1214+300				36	190
1214+800	 vidi napomenu			37	240
1229+100		39	50	70	150
1230+400		42			210
Датум:	водомерна станица				Нови Сад
21.08.2012.	водостај (cm)				78
1266+800		27	27		150
1266+700			26	26	150
1266+000			62	25	150
1265+000	 novopostavljena		55	25	150
Датум:	водомерна станица	Бездан	Апатин	Богојево	Вуковар
23.08.2012.	водостај (cm)	2	62	67	68
1301+150		36	52	68	200
1304+000		78	57	28	200
1314+400		40	42	30	200
1316+800		54	56	65	200
1321+000		60	51	30	180
1321+500		54	52	30	200
1322+200		45	48	40	200
1323+000		30	38	40	200
1326+000		25	55	60	200
1327+750		36	52	65	200
1331+350		34	63	65	180
1331+600		30	59	68	180
1332+400		38	60	69	200
Датум:	водомерна станица	Бездан	Апатин	Богојево	Вуковар
22.08.2012.	водостај (cm)	6	72	68	82
1339+000				31	150
1345+000		29			200
1345+200					

ркм	Пловна ознака		Дубина (dm)			Ширина (m)
			Десна ивица ➡	Средина ➡↔	Лева ивица ←	
1346+050			40			270
1346+700					30	160
1354+500		novopostavljena			30	150
1357+000			51			160
1364+400			47			150
1365+400			28			220
Датум:	водомерна станица		Бездан	Апатин	Богојево	Вуковар
21.08.2012.	водостај (cm)		9	74	71	77
1375+300					29	200
1376+500					32	260
1382+600						
1383+200			34			190
1393+000					31	130
1395+500			27			190
1396+300					27	150
1397+000					30	210
1400+900			26	34	32	310
1401+200			34			130
1402+400			26	34	32	310
Датум:	водомерна станица		Бездан	Апатин	Богојево	Вуковар
23.08.2012.	водостај (cm)		2	67	62	67
1403+800				46	30	150
1404+700				34	32	150
1410+650			44			240
1413+000				64	32	180
1418+200				84	31	180
1423+000				42	30	200
1426+000			24	100		200
1427+600				86	30	160
НАПОМЕНЕ:						
ПРОМЕНЕ У СИСТЕМУ ОБЕЛЕЖАВАЊА						
Због појаве спруда на ушћу Тисе у Дунав и померања бифуркационе бове крајем 2011.г. извршено је уклањање соларне лампе са Куле (км 1214+900 лева обала). Зелена несветлећа бова је постављена на км 1214+800.						
¹ Представљане дубине су информативног карактера, тачне у тренутку мерења						