





















Дирекција за водне путеве
Француска бр.9
11000 Београд
Република Србија

**ИЗВЕШТАЈ О МЕРЕЊУ РАСПОЛОЖИВИХ ДИМЕНЗИЈА ПЛОВНОГ ПУТА
РЕКЕ ДУНАВ
у периоду 14-16.08.2012.године¹**

ркм	Пловна ознака		Дубина (dm)			Ширина (m)
			Десна ивица ⇒	Средина ⇒⇐	Лева ивица ⇐	
Датум:	водомерна станица					Нови Сад
15.08.2012.	водостај (cm)					149
1200+500			48	65	80	300
1201+100		новопостављена	34			180
1202+000			50			250
1214+300			77	58	22	190
Датум:	водомерна станица					Нови Сад
16.08.2012.	водостај (cm)					132
1214+800		види напомену	77	50	39	240
1229+100			40			150
1230+100			40			210
1234+200			37			180
1236+100			36			180
Датум:	водомерна станица					Нови Сад
15.08.2012.	водостај (cm)					149
1266+700			35	35		150
1266+400			35	35		150
1266+000			35	35		150
1265+000		новопостављена	45	65		150
Датум:	водомерна станица		Бездан	Апатин	Богојево	Вуковар
14.08.2012.	водостај (cm)		108	181	170	167
1345+000			42			180
1345+200						
1346+050			53			260
1357+000			62			150
1364+400			55			160

ркм	Пловна ознака		Дубина (dm)			Ширина (m)
			Десна ивица ➡	Средина ↔	Лева ивица ←	
1365+400			38			210
Датум:	водомерна станица		Бездан	Апатин	Богојево	Вуковар
15.08.2012.	водостај (cm)		91	162	151	149
1375+300					33	200
1376+500					36	280
1382+600						
1383+200			42			180
1393+000					34	130
1395+500			35			190
1396+300					35	150
1397+000					35	220
1400+900			35			140
Датум:	водомерна станица		Бездан	Апатин	Богојево	Вуковар
16.08.2012.	водостај (cm)		74	144	135	135
1401+800			34	42	40	250
1402+400			34	42	40	250
1403+800				85	32	150
1404+700				41	32	160
1410+650			52			230
1423+000					33	200
1426+000			31			200
1427+600			33			170
НАПОМЕНЕ:						
ПРОМЕНЕ У СИСТЕМУ ОБЕЛЕЖАВАЊА						
Због појаве спруда на ушћу Тисе у Дунав и померања бифуркационе бове у крајем 2011.г. извршено је уклањање соларне лампе са Куле (км 1214+900 лева обала). Зелена несветлећа бова је постављена на км 1214+800.						
¹ Представљане дубине су информативног карактера, тачне у тренутку мерења						